



Panduan

SISTEM INFORMASI TATA RUANG ((SITR))

KOTA KEDIRI



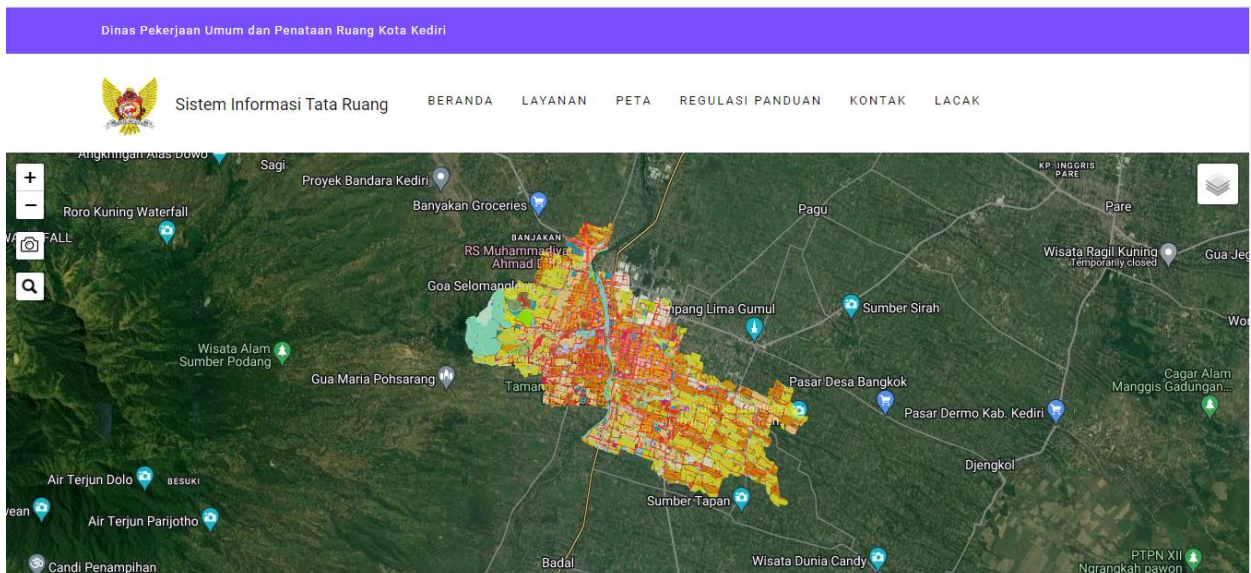
A. Menu Informasi Tata Ruang

Menu Informasi Tata Ruang akan menampilkan form isian Nama, NIK dan upload dokumen KTP yang wajib diisi semua, digunakan untuk membuka halaman peta informasi tata ruang, seperti pada Gambar

The screenshot shows the 'INFORMASI TATA RUANG' form on the SITR website. The form is set against a purple background. At the top left, it says 'Dinas Pekerjaan Umum dan Penataan Ruang Kota Kediri'. Below that is the SITR logo and the text 'Sistem Informasi Tata Ruang'. A navigation menu includes 'BERANDA', 'LAYANAN', 'PETA', 'REGULASI PANDUAN', 'KONTAK', and 'LACAK'. The form itself has the title 'INFORMASI TATA RUANG' and the instruction 'Silahkan Masukkan Data Diri Anda dengan benar.' It contains three input fields: 'Masukan Nama Anda', 'Masukan NIK', and 'Upload KTP'. A red 'KIRIM' button is located at the bottom right of the form.

Gambar Tampilan Menu Informasi Tata Ruang

Setelah mengisi form, kemudian akan terbuka halaman informasi tata ruang yang bisa digunakan untuk pengajuan data awal oleh pemohon,



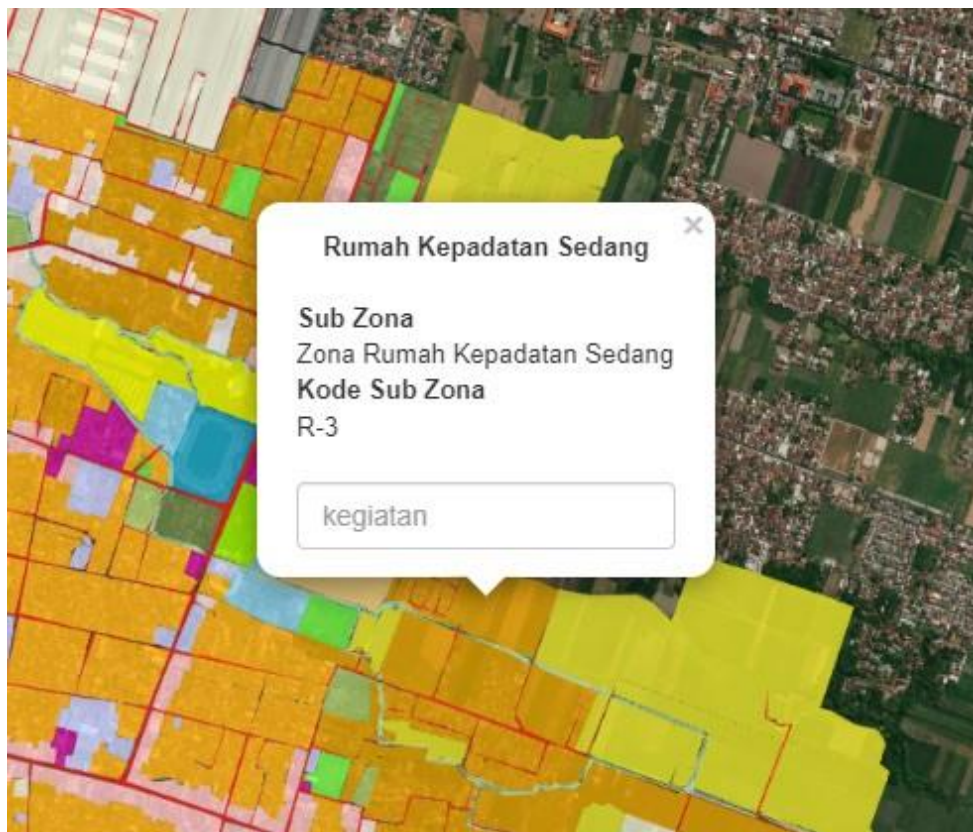
Dinas Pekerjaan Umum dan



Sistem Info



- Klik Search untuk melakukan pencarian alamat atau titik koordinat.
- Klik pada salah satu layer polaruang yang akan diajukan permohonan nya dengan mengisi kegiatan yang dimohonkan, seperti pada Gambar



Gambar Tampilan Menu Peta Informasi Tata Ruang

- Klik Cetak untuk mencetak hasil informasi

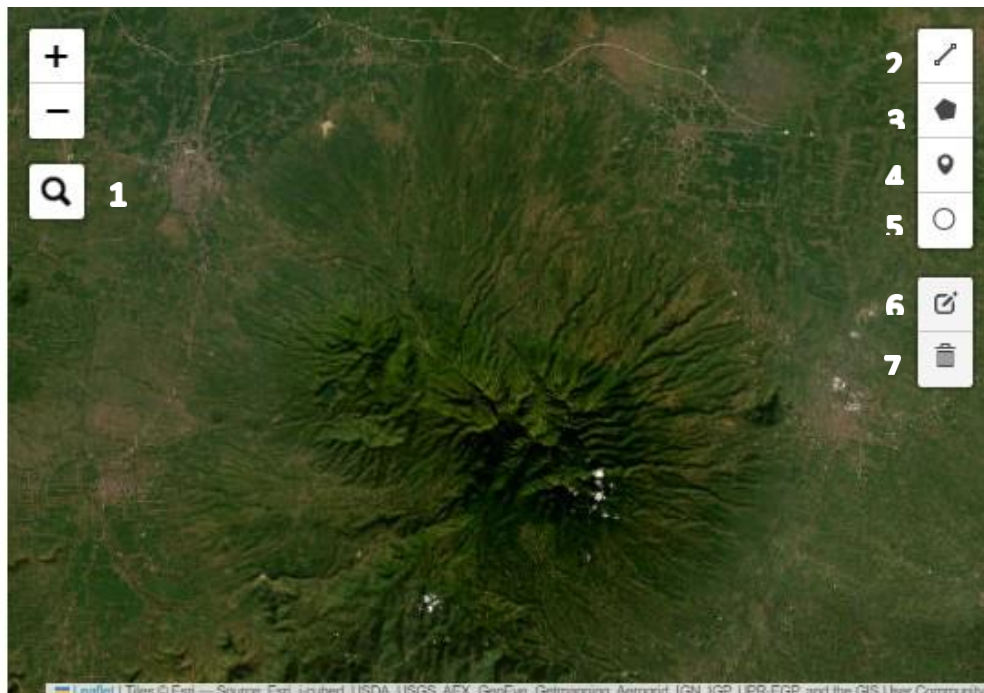
B. Menu Keterangan Rencana Kota (KRK)

Menu Keterangan Rencana Kota akan menampilkan form isian Informasi Pemohon Keterangan Bangunan, Pelaku Usaha (jika ada), dan Penerima Kuasa (jika ada), seperti pada gambar berikut

The image displays a web interface for the KRK application. On the left is a satellite map with standard navigation controls (zoom in, zoom out, search, and location). On the right is a form titled "Informasi Pemohon". The form contains the following fields:

- Nama**: A text input field with the placeholder "Masukan nama lengkap".
- NIK**: A text input field with the placeholder "Masukan NIK".
- Upload KTP**: A file upload field with a "Choose File" button and the text "No file chosen".
- Provinsi**: A dropdown menu with the text "Pilih Provinsi".

Gambar Tampilan Menu Keterangan Rencana Kota (KRK)



Keterangan Bangunan

Koordinat (silahkan pilih dari peta)

Keterangan :

1. Kotak pencarian untuk mencari alamat yang dituju
2. Toolbar Polyline untuk menggambar garis pada peta
3. Toolbar Polygon untuk menggambar area pada peta
4. Toolbar Marker untuk menggambar titik pada peta
5. Toolbar Circle untuk menggambar lingkaran pada peta
6. Toolbar edit untuk mengedit polygon gambar
7. Toolbar delete untuk menghapus polygon pada gambar

Isian koordinat akan otomatis terisi pada saat pemohon menggambar polyline, polygon, atau marker pada peta yang tersedia. Ini wajib diisi untuk bisa melanjutkan ke tahap berikutnya.

Kegiatan yang dimohon*

Alamat Lokasi

RT

RW

Luas tanah pada sertifikat dalam m2*

Dokumen Bukti kepemilikan tanah*

 No file chosen

Dokumen Perjanjian Sewa (jika ada)

 No file chosen

Keadaan Lahan Saat Ini*

Foto Keadaan Lahan Saat Ini*

 No file chosen

Dokumen Denah Lokasi/Siteplan*

 No file chosen

Dokumen Lainnya (jika ada)

 No file chosen

Kegiatan yang dimohon*

- Rumah Tunggal
- Rumah Deret
- Rumah Kopel
- Rumah Petak
- Rumah Adat
- Rumah Sewa/Kost
- Rumah Susun
- Rumah Makan

Pilih

Pilih

Lahan Kosong

Akan Dibangun

Proses Pembangunan

Sudah Ada Bangunan

Lainya

Keterangan:

1. Kegiatan yang dimohon diisi sesuai peruntukannya dan otomatis akan menampilkan pilihan sesuai dengan tabel kegiatan
2. Alamat, RT, RW, diisi sesuai dengan lokasi
3. Luas tanah diisi angka saja, sesuai dengan Bukti Kepemilikan Tanah
4. Keadaan Lahan saat ini memilih pada pilihan yang sudah tersedia. Sesuai dengan kondisi saat ini.
5. Apabila memilih Sudah Ada Bangunan maka, wajib mencantumkan Tahun Bangunan, apabila mengisi lainnya maka wajib mengisi keterangannya.
6. Seluruh dokumen yang **wajib** diunggah menggunakan format file ***.pdf** atau ***.jpg** dengan ukuran maksimal **2MB**

Informasi Pemohon

Nama

NIK

Upload KTP

 No file chosen

Provinsi

Kota/Kab

Kecamatan

Kelurahan

Alamat

RT

RW

Nomor WA Aktif

Keterangan:

1. Formulir Informasi Pemohon **wajib** diisi semua sesuai dengan data asli
2. Dokumen KTP **wajib** diunggah menggunakan format file **pdf** atau **jpg** dengan ukuran maksimal **2MB**.
3. Provinsi, Kota/Kab, Kecamatan, Kelurahan diisi sesuai dengan pilihan yang tertera pada kotak isian.
4. Alamat, RT, RW, diisi sesuai dengan alamat pemohon
5. Nomor WA yang diisi harus dalam keadaan **aktif**, karena untuk pemberitahuan dari admin.

Pelaku Usaha (jika ada)

Nama Pelaku Usaha

Dokumen Akte Pendirian Perusahaan

 No file chosen

Alamat Kantor

Nomor WA Aktif

Keterangan:

1. Formulir Pelaku Usaha diisi apabila mempunyai usaha
2. Dokumen Akte Pendirian Perusahaan **wajib** diunggah menggunakan format file **pdf** atau **jpg** dengan ukuran maksimal **2MB**.
3. Alamat Kantor diisi sesuai dengan alamat pemohon
4. Nomor WA yang diisi harus dalam keadaan **aktif**, karena untuk pemberitahuan dari admin.

Penerima Kuasa (jika ada)

Wajib diisi jika permohonan dilimpahkan kepada kuasa

Nama Penerima Kuasa

Nomor WA Aktif

Dokumen Surat Kuasa Bermaterai*

 No file chosen

Keterangan:

1. Formulir Penerima Kuasa diisi apabila mempunyai kuasa
2. Dokumen Surat Kuasa Bermaterai **wajib** diunggah menggunakan format file **pdf** atau **jpg** dengan ukuran maksimal **2MB**.
3. Nomor WA yang diisi harus dalam keadaan **aktif**, karena untuk pemberitahuan dari admin.

SIMPAN

Jika seluruh formulir sudah diisi dengan benar dan dipastikan tidak ada data yang kosong pada kolom isian wajib, maka silahkan tekan tombol simpan untuk menyimpan data yang sudah diisi sebelumnya dan mendapatkan dokumen Permohonan KRK yang berisi Nomor Registrasi yang dapat diunduh seperti pada Gambar



Gambar Tampilan Permohonan KRK telah berhasil dikirim